

**LMITE DE AMBITOS URBANISTICOS**  **HIRINGITZA-EREMEN MUGA**


**PARCELAS RESERVALES a**

- CASO HISTORICO a.1  a.1 ALDE ZAHARRA
- ENSANCHE a.2  a.2 ZABALGUEA
- EDIFICACION ABIERTA a.3  a.3 ERAN-LEKUA
- EDIFICACION ABERTA a.4  a.4 KON-HEMENA ERAN-LEKUA


**PARCELAS DE ACTIVIDAD ECONOMICA a**

- PRODUCTIVO a.1  a.1 PRODUCTIBO
- TERCIARIO / ACTIVIDADES b.2  b.2 HIRUGARREN SEKTORE / AKTIBITATEAK

**PARCELAS DE EQUIPAMIENTO c**

- EQUIPAMIENTO c.1  c.1 PARKEGIA
- ESPACIOS LIBRES d. **ESPARRU LIBREAK**
  - ESPACIOS LIBRES DOTACIONALES d.1  d.1 ZUZOKUA HIRI ESPARRU LIBREAK
  - ESPACIO LIBRE (S.G.) d.1.1  d.1.1 ESPARRU LIBREA (S.G.)
  - ESPACIO LIBRE (LOCA.) d.1.1.2  d.1.1.2 TOKOYO ESPARRU LIBREA (T.S.)
- AGUAS SUPERFICIALES (MEDIO URBANO) d.2  d.2 LURRANGEKO URAK (HIRINGURUNE)

**SISTEMA DE COMUNICACIONES e**

- RED VIVIENDA (S.G.) e.1.1  e.1.1 BIDE SAREA (S.G.)
- RED VIVIENDA (S.L.) e.1.2  e.1.2 BIDE SAREA (T.S.)
- RED FERROVIARIA e.2  e.2 TRENDIBE SAREA
- PARCELA PORTUARIA e.3  e.3 PORTU LURZATZA
- APARCAMIENTO e.4  e.4 APARKALGUA

**INFRAESTRUCTURAS DE SERVICIOS URBANOS f**

- CONDICIONES DE EDIFICACION REMITIDAS A PLANEAMIENTO DE DESARROLLO  f.1 ZIBERTUTU OKORORREN AZPIGERTUAK (S.O.)

**INFRAESTRUCTURAS DE SERVICIOS GENERALES (S.G.) f.1**

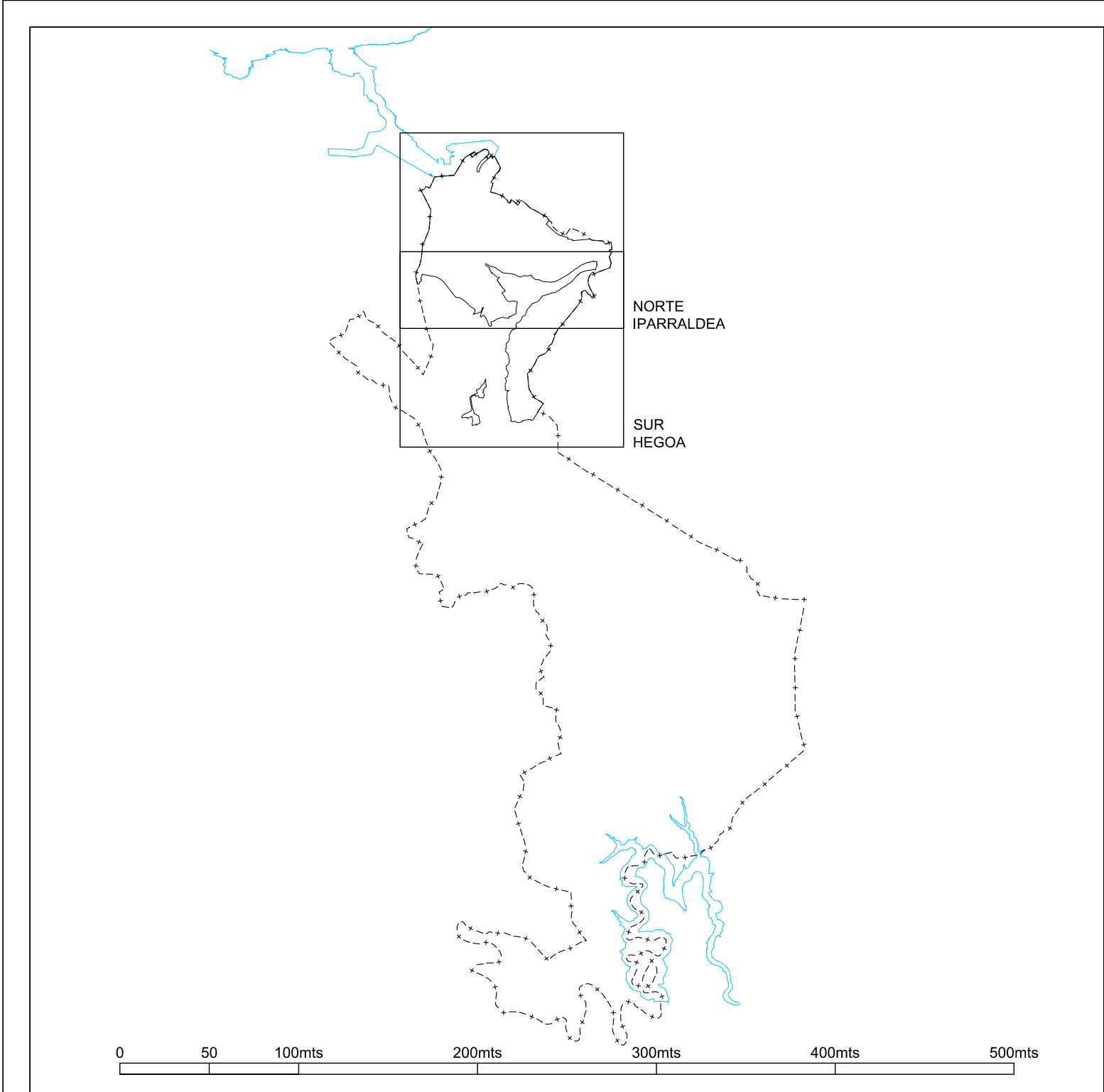
- CONDICIONES DE EDIFICACION REMITIDAS A PLANEAMIENTO DE DESARROLLO  f.1.1 HIRI-ZIBERTUTUA AZPIGERTUAK

**DETERMINACIONES EN MATERIA DE COSTAS**

- RIBERA DEL MAR  **ITSASERTZA**
- DELINDE DEL DOMINIO PUBLICO MARITIMO-TERRESTRE  **ITSAS-ORREKORDO JABARI PUBLIKAZIOEN MUGATETA**
- SERVILIO PROTECCION DEL DOMINIO PUBLICO MARITIMO-TERRESTRE  **ITSAS-ORREKORDO JABARI PUBLIKAZIOEN IBASEO-ZORTAZUNA**

**LMITE DE SERVICIOS DE TRANSITO**  **BIDE-ZORRAREN MUGA**

**LMITE DE ZONA DE INFLUENCIA**  **ERAGIN-EREMUAREN MUGA**



<b>PLAN GENERAL DE ORDENACIÓN URBANA</b>		<b>HIRI ANTOLAMENDUKO PLAN OKOROKRA ERERITZIA</b>	
DICIEMBRE 2025		2025ko ABUZTUA	
III. ORDENACIÓN PORMINORIZADA		III. ANTOLAMENDU XEHATUA	
<b>PLANO III.1.2.1 ZONIFICACIÓN PORMINORIZADA. NIVEL 2. NORTE</b>		<b>III.1.2.1 PLANOA ZONAKATZE XEHATUA. 2. MAILA. IPARRALDEA</b>	
ESCALA 1:3.000		1:3.000. EGIAZTA	
REACTORES:		DISEÑADOR:	
BANTOIO PELOLA DA GARRENDA, Aita Agosti, Miguel AGUIRREZABALA I. y C.O.E.Z., ARKITEKTO, REC-000004-ARQUITECTURA		DISEÑO TERCERO:	
		ERREN TERTZIOTZA: IGUALA	